

CHERCHEZ ET COMPLÉTEZ !



Armes Où Date Auld Alliance



Parc de la Duchesse de Arbres taillés : nom ?



Rue
Fonction du lieu



RALLYE DU PATRIMOINE 2018

AUBIGNY-SUR-NÈRE



Départ Cour du Château - À vélo ou à pied

Avant votre départ, un "peu d'histoire" à lire.

Sous le porche et dans la cour du château cherchez un peu pour répondre aux questions (voir photos).

- Qu'est-ce qu'un fermaillet? dessin du blason



- Nom de la princesse célèbre descendante de Louise de Kéroualle :

L'épée de l'Auld Alliance face à vous, à droite toute pour traverser les jardins que Louise de Kéroualle a agrandi et embelli à partir de 1685. Dirigez-vous vers ces arbres imposants sur votre gauche plantés au début du XXème siècle: quel est le nom du plus vieux et plus imposant spécimen répertorié en Amérique?.....
Rendez-vous au puits pour y relever les initiales de la Duchesse :

Sortez des grands jardins par le fond en empruntant les escaliers qui mènent rue des Stuarts.

Aidez-vous du plan !

Relevez l'altitude des Grands Jardins en descendant les marches sur votre gauche près du panneau "STOP"..... puis dirigez-vous vers le n° 46 rue des Stuarts et admirez l'ouvrage de :

Répondez aux 2 questions :

- Donnez le rapport qui existe entre une tarière et le bisaiguë de charpentier :

- Que faisait à Aubigny, de 1918 à 1919, le détachement USA :

La maison du Prieuré (plan N° 2) est le bâtiment restant d'un hospice, d'un cloître, d'un hôtel-Dieu et d'une chapelle occupant une partie de la rue.

Empruntez la rue du ch...n dont le nom évoque l'incendie de 1512 qui détruisit toutes les maisons de la ville sauf une, laquelle?.....




Robert Stuart(1508- 1543) autorisa les habitants à reconstruire , grâce au bois de ses forêts toutes les maisons à pans de bois.

Pan Oblique

Pan en croix de St André

Pan à grille

Pan à cadre



Reliez chaque dessin à son nom et l'endroit où vous l'avez observé.

Rejoignez l'endroit où Philippe-Auguste avait érigé un château sur motte.

Sur la place Adrien Arnoux, 1er maire d'Aubigny (1897- 1911) où se trouve la cheminée torsadée?.....

Admirez le bel ensemble de maisons à pans de bois puis prenez la rue des foulons qui tire son nom de l'industrie drapière.

Origine de ce mot, son utilité.....

Les drapiers furent une profession florissante au XVIIème siècle : les seigneurs écossais ont favorisé le développement de la draperie de laine.

Suite à la banqueroute de Law (1720) il ne reste que le surnom d' "Aubigny les Cardeux".

Quel est le nom du végétal utilisé autrefois pour carder la laine?.....

Quelle est la caractéristique du n°10 ?.....

Les draps étaient "foulés" dans des moulins .Continuez sur la rue..

Dans la rue du Bourg Coutant sur votre gauche la maison "Saint Jean "récemment restaurée

- Son ancienne fonction:.....

Puis aux N° 13,15,17 la maison du "Bailli" : Philippe-Auguste s'empare de la ville en 1189 la ceinture de remparts et y installe le bailliage du Berry.

Citez-nous 3 impôts qui étaient levés sur les roturiers sous l'Ancien Régime :

°..... °..... °.....

Initiales sur le pilier droit?.....(encore des Stuarts!)

Quel est cet animal?.....

Au bout de la rue, la maison "François 1er" (1519) classée par les Monuments Historiques en 1935.

Sur un angle, il vous est difficile d'identifier la statue de Saint Martin mais plus facile de retrouver son église.

Fondée au 13 siècle puis incendiée par les anglais en 1356 et 1412,elle sera restaurée et agrandie par Béraud et Robert Stuart.

Sous le porche couvert St Martin tient un glaive dans sa main

Quel dénivelé depuis les Grands Jardins?.....

Retournez- vous pour rejoindre la rue des dames, voici la maison de Mr Bourdoiseau aux numéros 5 et 7, dernière étape en centre ville.

Comment s'appellent les chefs d'œuvres :

Descendez cette rue, les religieuses de l'Hôtel Dieu appelées "les Dames" habitaient aux N°1-3.

Empruntez la rue du moulin d'en haut.

Allez, on va pédaler un peu direction le chemin de la Nère par le parking du même nom.

Suivez le fléchage " le buisson de la gariole " 130 avenue du général Leclerc Vous passerez par la zone artisanale du guidon pour votre sécurité jusqu'au stop de cette avenue.

À pied, du centre ville il reste un 1KM jusqu'au buisson de la gariole en prenant l'avenue du général Leclerc (route de Bourges).

BRAVO ! Vous êtes arrivés, en entrant levez les yeux vers la façade de la maison nom de cet ouvrage..... , **visite du jardin et bilan de votre rallye albinien.**