








Légende :

-  Limites de zones
-  Noms des zones
-  Zones naturelles (N)
-  Constructions matérialisées à titre indicatif
-  Espaces Botés Classés
-  Emplacements réservés
-  Eléments de trame verte et bleue (se reporter à la page 61 du rapport de présentation)

Document approuvé par délibération du Conseil Municipal le 24.09.2015
Le Maire

Sepembre 2015 - Echelle 1/5000

TOPOS Atelier d'urbanisme

4 rue des Artisans - ZA du Stade - 67210 BERNARDSWILLER

Téléphone : 03.88.95.95.90

E-mail : agence.atelier@toposweb.com

- Ua : Centre ancien
- Ub : Extensions urbaines
- Uc : Périmètres moins denses
- Ud : Zones d'activités
- Ue : Zone occupée par des établissements d'action et d'insertion sociale
- AU : Secteurs d'extensions à court terme
- ZAU : Secteurs d'extensions à long terme
- AUI : Secteurs d'extensions à vocation d'activités
- 2AUI : Secteurs d'extensions à long terme à vocation d'activités
- A : Zones agricoles
- Aa : Zones agricoles à préserver
- Ap : Zones d'habitat dispersé
- N : Zones naturelles
- Ni : Zones à vocation d'équipements sportifs et de loisirs
- Nj : Zones réservées aux jardins ouvriers

